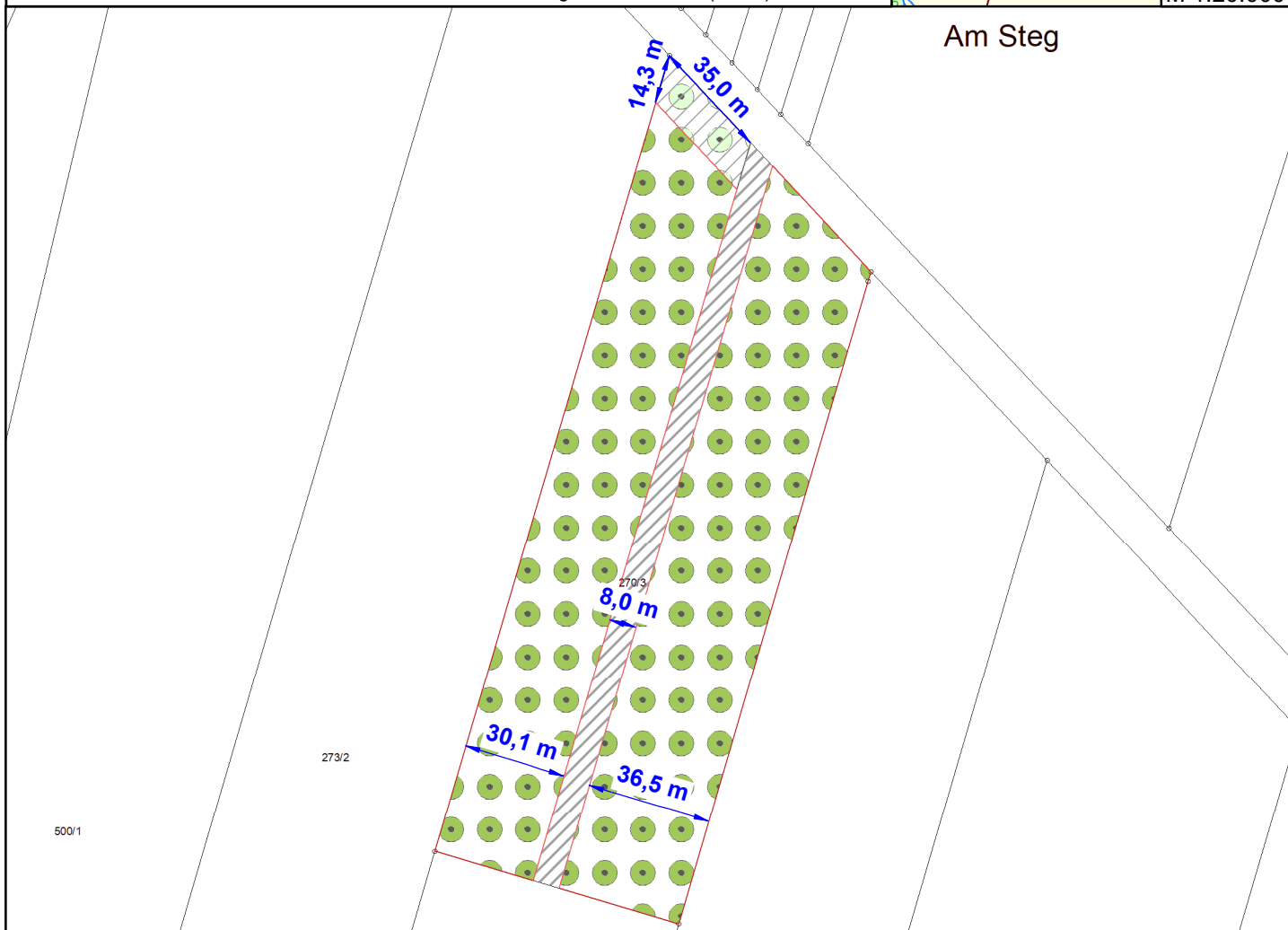

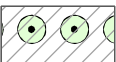





Quelle: Auszug aus den Geobasisdaten der Niedersächsischen Vermessungs- und Katasterverwaltung, © 2019 Landesamt für Geoinformationen und Landesvermessung Niedersachsen (LGLN)

M 1:20.000



-  Anpflanzung eines naturnahen Feldgehölzes ca. 14.390 m²
-  Anpflanzung eines naturnahen Feldgehölzes ca. 450 m² - BlmSchG-Genehmigungsverfahren „Windpark Bartelsdorf 2“ - 5 Windenergieanlagen des Typs NORDEX N149/5.X Delta 4000 TCS 164
-  landwirtschaftlicher Weg, unversiegelt (kein Ausgleich)

Externe Ausgleichsfläche		Gemeinde Scheeßel B-Plan Nr. 4 "Erweiterung Windpark Bartelsdorf"			
Flurstücke 270/3 der Flur 1	 N	Datum:	Maßstab:	Quelle:	Anlage:
Gemarkung Bartelsdorf		09/2020	1: 2.000		7