









## Fernwirkung




mit einer Anlagenhöhe bis zu ca. 250 m

-  Baugrenze gemäß Bebauungspläne
-  Geltungsbereich B-Plan Nr. 4 "Erweiterung Windpark Bartelsdorf" - Gemeinde Scheeßel
-  Geltungsbereich B-Plan Nr. 18 "Windpark Brockel" - Gemeinde Brockel
-  Radius um Baugrenze, gem. B-Plan Nr. 4 (3 km, 5 km, 7,5 km und 10 km)
-  Erheblich beeinträchtigter Wirkraum 15-fache Anlagenhöhe
-  Abgrenzung Windvorranggebiet (RROP)

## Sichtwahrscheinlichkeiten

-  gering
-  mittel
-  hoch

## Vorhandene Beeinträchtigungen

-  Freileitung
-  vorhandene Windenergieanlagen
-  vorbelasteter Raum vorhandene WEA (15-fache Anlagenhöhe)

## Landschaftsbild

zum Bebauungsplan Nr. 4 "Erweiterung Windpark Bartelsdorf"  
Gemeinde Scheeßel - Landkreis Rotenburg (Wümme)

Auftraggeber:



Auftragnehmer:

**PGN** ARCHITEKTEN  
STADTPLANER  
INGENIEURE

Maßstab:  
1 : 55.000

Stand:  
03/2020

gez:  
cge

Anlage:  
2

